



Администрация Пермского муниципального округа Пермского края
Комитет имущественных отношений

РАСПОРЯЖЕНИЕ

04.09.2023

№ 2431

О внесении изменений в распоряжение комитета имущественных отношений администрации Пермского муниципального района от 14.06.2022 № 2427 «Об установлении публичного сервитута на части земельных участков»

В соответствии со ст. 23, гл. V.7 Земельного кодекса Российской Федерации, Федеральным законом от 25.10.2001 № 137-ФЗ «О введении в действие Земельного кодекса Российской Федерации», пп. 3.2.5 п. 3.2 разд. 3 Положения о комитете имущественных отношений администрации Пермского муниципального округа, утвержденного решением Думы Пермского муниципального округа Пермского края от 29.11.2022 № 48, на основании ходатайства открытого акционерного общества «Межрегиональная распределительная сетевая компания Урала» (ИНН 6671163413, ОГРН 1056604000970) (далее - ОАО «МРСК Урала») от 27.06.2023 № 7760:

1. Внести в распоряжение Комитета имущественных отношений администрации Пермского муниципального района от 14.06.2022 № 2427 «Об установлении публичного сервитута на части земельных участков» следующие изменения:

1.1. Пункт 1 читать в новой редакции: 1. Установить в интересах ОАО «МРСК Урала» публичный сервитут общей площадью 8745 кв.м., на часть следующих земельных участков:

- с кадастровым номером 59:32:0000000:13197, расположенный по адресу: Пермский край, Пермский район, Савинское с/п, д. Большое Савино, тракт Казанский;

- с кадастровым номером 59:32:1760001:11, расположенный по адресу: край Пермский, р-н Пермский, с/п Савинское, д. Большое Савино, ул. Засолочная, д 1 а

- с кадастровым номером 59:32:1760001:1688, расположенный по адресу: Пермский край, Пермский район, д. Большое Савино, ул. Засолочная;

- с кадастровым номером 59:32:0000000:13548, расположенный по адресу: Российская Федерация, Пермский край, м.р-н Пермский, с.п. Савинское, д Большое Савино, пер Гляденовский, з/у 7Б

- с кадастровым номером 59:32:1760001:105, расположенный по адресу: Российская Федерация, Пермский край, м.р-н Пермский, с.п. Савинское, д. Большое Савино, тракт Казанский, уч. № 27А/2

- с кадастровым номером 59:32:1760001:14, расположенный по адресу: Российская Федерация, Пермский край, м.р-н Пермский, с.п. Савинское, д. Большое Савино, ул. Парникова, з/у 13

- с кадастровым номером 59:32:1760001:479, расположенный по адресу: Российская Федерация, Пермский край, м.р-н Пермский, с.п. Савинское, д. Большое Савино, пер. Гляденовский, з/у 4

- с кадастровым номером 59:32:1760001:63, расположенный по адресу: край Пермский, р-н Пермский, с/пос. Савинское, д. Большое Савино, тракт Казанский, дом 23

- с кадастровым номером 59:32:1760001:647, расположенный по адресу: пермский край, Пермский район, с/п Савинское, д. Большое Савино, пер. Магазинный, 3

- с кадастровым номером 59:32:1760001:1180, расположенный по адресу: Пермский край, Пермский район, Савинское с/пос., д. Большое Савино, пер. Магазинный

- с кадастровым номером 59:32:1760001:1127, расположенный по адресу: Российская Федерация, Пермский край, м.р-н Пермский, с.п. Савинское, д. Большое Савино, пер. Гляденовский, 5А/2

- с кадастровым номером 59:32:1760001:1708, расположенный по адресу: Российская Федерация, Пермский край, м.о Пермский, д. Большое Савино, пер. Гляденовский

- с кадастровым номером 59:32:1760001:100, расположенный по адресу: край Пермский, р-н Пермский, с/п Савинское, д. Большое Савино, ул. Засолочная, дом 4

- с кадастровым номером 59:32:1760001:1391, расположенный по адресу: Российская Федерация, Пермский край, м.р-н Пермский с.п. Савинское, д. Большое Савино, тракт Казанский, з/у № 5

- с кадастровым номером 59:32:1760001:1689, расположенный по адресу: Российская Федерация, Пермский край, м.р-н Пермский с.п. Савинское, д. Большое Савино, Засолочная

- с кадастровым номером 59:32:0000000:15797, расположенный по адресу: Российская Федерация, Пермский край, м.о Пермский, д. Большое Савино, пер. Гляденовский

- с кадастровым номером 59:32:1760001:38, расположенный по адресу: Российская Федерация, Пермский край, м.р-н Пермский, с.п. Савинское, д. Большое Савино, ул. Парникова, з/у 11

- с кадастровым номером 59:32:1760001:394, расположенный по адресу: Российская Федерация, Пермский край, м.р-н Пермский, с.п. Савинское, д. Большое Савино, ул. Парникова, з/у 17

- с кадастровым номером 59:32:1760001:1158, расположенный по адресу: Российская Федерация, Пермский край, м.р-н Пермский, с.п. Савинское, д. Большое Савино, пер. Магазинный, з/у 7

- с кадастровым номером 59:32:1760001:1186, расположенный по адресу: Российская Федерация, Пермский край, Пермский муниципальный район, Савинское сельское поселение, д. Большое Савино, пер. Магазинный, 4

- с кадастровым номером 59:32:1760001:1128, расположенный по адресу: Российская Федерация, Пермский край, м.р-н Пермский, с.п. Савинское, д. Большое Савино, пер. Гляденовский, участок № 5А/5

- с кадастровым номером 59:32:1760001:1130, расположенный по адресу: Российская Федерация, Пермский край, м.р-н Пермский, с.п. Савинское, д. Большое Савино, пер. Гляденовский, з/у 5А

- с кадастровым номером 59:32:1760001:1213, расположенный по адресу: Российская Федерация, Пермский край, м.р-н Пермский, с.п. Савинское, д. Большое Савино, ул. Засолочная, 8/3

- с кадастровым номером 59:32:1760001:1402, расположенный по адресу: Пермский край, Пермский р-н, Савинское с/п, д. Большое Савино, ул. Засолочная

- с кадастровым номером 59:32:1760001:387, расположенный по адресу: край Пермский, р-н Пермский, с/п Савинское, д. Большое Савино, тракт Казанский, 7

- с кадастровым номером 59:32:1760001:687, расположенный по адресу: Пермский край, Пермский район, Савинское с/п., д. Б.Савино, ул. Засолочная, д. 11

- с кадастровым номером 59:32:1760004:166, расположенный по адресу: Российская Федерация, Пермский край, м.р-н Пермский, с.п. Савинское, д. Большое Савино, пер. Гляденовский, з/у 7В

- с кадастровым номером 59:32:1760001:1324, расположенный по адресу: Пермский край, Пермский район, Савинское с/п, д. Большое Савино, Магазинный переулок

- с кадастровым номером 59:32:1760001:661, расположенный по адресу: Российская Федерация, Пермский край, м.р. Пермский, с.п. Савинское, д. Большое Савино, тракт Казанский, д. 27А/1

- с кадастровым номером 59:32:1760001:425, расположенный по адресу: Пермский край, Пермский р-н, Савинское с/п, д. Большое Савино, ул. Гляденовский переулок, дом 8

- с кадастровым номером 59:32:1760001:58, расположенный по адресу: Российская Федерация, Пермский край, м.р-н Пермский, с.п. Савинское, д. Большое Савино, пер. Гляденовский, з/у 6

- с кадастровым номером 59:32:1760001:698, расположенный по адресу: Российская Федерация, Пермский край, м.р-н Пермский, с.п. Савинское, д. Большое Савино, пер. Гляденовский, 5А/3

- с кадастровым номером 59:32:1760001:120, расположенный по адресу: край Пермский, р-н Пермский, с/п Савинское, д. Большое Савино, ул. Засолочная, дом 12

- с кадастровым номером 59:32:1760001:1327, расположенный по адресу: Пермский край, Пермский район, Савинское с/п, д. Большое Савино, ул. Парниковая

- с кадастровым номером 59:32:1760001:1184, расположенный по адресу: Российская Федерация, Пермский край, м.р-н Пермский, с.п. Савинское, д. Большое Савино, пер. Магазинный, з/у 5

- с кадастровым номером 59:32:1760001:403, расположенный по адресу: Российская Федерация, Пермский край, м.р-н Пермский, с.п. Савинское, д. Большое Савино, пер. Гляденовский, з/у 2

- с кадастровым номером 59:32:1760001:404, расположенный по адресу: край Пермский, р-н Пермский, с/п Савинское, д. Большое Савино, ул. Гляденовский переулок, дом 3

- с кадастровым номером 59:32:1760001:1212, расположенный по адресу: Российская Федерация, Пермский край, м.р-н Пермский, с.п. Савинское, д. Большое Савино, ул. Засолочная, участок № 8/1

- с кадастровым номером 59:32:1760001:67, расположенный по адресу: край Пермский, р-н Пермский, с/п Савинское, д. Большое Савино, ул. Засолочная, дом 6

- с кадастровым номером 59:32:1760001:638, расположенный по адресу: Российская Федерация, Пермский край, м.р-н Пермский, с.п. Савинское, д. Большое Савино, ул. Парниковая, з/у 15

- с кадастровым номером 59:32:1760001:1185, расположенный по адресу: Российская Федерация, Пермский край, м.р-н Пермский, с.п. Савинское, д. Большое Савино, пер. Магазинный, з/у 5А

- с кадастровым номером 59:32:1760001:525, расположенный по адресу: Пермский край, р-н Пермский, с/п Савинское, д. Большое Савино, пер. Гляденовский, д. 5. кв. 2

- с кадастровым номером 59:32:1760001:65, расположенный по адресу: Российская Федерация, Пермский край, м.р-н Пермский, с.п. Савинское, д. Большое Савино, тракт Казанский, з/у 21а

- с кадастровым номером 59:32:1760001:1264, расположенный по адресу: Российская Федерация, Пермский край, м.р-н Пермский, с.п. Савинское, д. Большое Савино, ул. Засолочная, 8А

- с кадастровым номером 59:32:1760001:594, расположенный по адресу: край Пермский, р-н Пермский, с/п Савинское, д. Большое Савино, пер. Магазинный, дом

- с кадастровым номером 59:32:1760001:697, расположенный по адресу: Российская Федерация, Пермский край, м.р-н Пермский, с.п. Савинское, д. Большое Савино, пер. Гляденовский, 5А/4

- с кадастровым номером 59:32:1760001:1337, расположенный по адресу: Пермский край, Пермский район, Савинское с/п, д.Большое Савино, Гляденовский переулок

- с кадастровым номером 59:32:1760001:701, расположенный по адресу: Российская Федерация, Пермский край, м. р-н Пермский, с.п. Савинское, д. Большое Савино, пер. Гляденовский, з/у № 5А/6

- с кадастровым номером 59:32:1760001:1707, расположенный по адресу: Российская Федерация, Пермский край, м.о Пермский, д. Большое Савино

Цель: Эксплуатация существующего электросетевого объекта «ВЛ-0,4КВ от ТП-43404, входящая в ЭСК Муллы».

Срок: 49 лет.».

2. Приложение к распоряжению № 2427 от 14.06.2022 изложить в новой редакции согласно приложения к настоящему распоряжению.

8. Настоящее распоряжение вступает в силу со дня его подписания.

9. Контроль исполнения распоряжения возложить на заместителя председателя комитета М.В. Королеву.

Председатель комитета









Е.А. Демидова

Приложение № 1
к распоряжению
комитета имущественных
отношений администрации
Пермского муниципального округа
от 04.09.2023 № 2431

Публичный сервитут
"ВЛ 0,4 кв ТП-43404, входящая в ЭСК Муллы"
схема расположения грани публичного сервитута



М 1:2000

- Условные обозначения
-  намеченные границы публичного сервитута
 -  границы публичного сервитута 59.32-6.7.293
 -  ликвидационная точка границы публичного сервитута
 -  новая характеристическая точка грани публичного сервитута
 -  границы кадастрового квартала
 -  границы земельного участка

Приложение № 2
к распоряжению
комитета имущественных
отношений администрации
Пермского муниципального округа
от 04.09.2023 № 2431

СХЕМА РАСПОЛОЖЕНИЯ ГРАНИЦ ПУБЛИЧНОГО СЕРВИТУТА ПО ОБЪЕКТУ " ВЛ 0,4 КВ ТП-43404, ВХОДЯЩАЯ В ЭСК МУ.ПЫ" ПЕРМСКИЙ КРАЙ, ПЕРМСКИЙ РАЙОН (наименование объекта землеустройства)				
Сведения о местоположении границ объекта землеустройства				
1. Система координат МСК-59, зона 2				
2. Сведения о характерных точках границ объекта землеустройства				
Обозначение характерных точек границ	Координаты, м		Метод определения координат и средняя квадратическая погрешность положения характерной точки (M _п), м	Описание закреплен ия точки
	X	Y		
1	2	3	4	5
1	508576.48	2218077.96	Геодезический метод; M _п =0,1	-
2	508645.05	2218112.13	Геодезический метод; M _п =0,1	-
3	508667.92	2218037.57	Геодезический метод; M _п =0,1	-
4	508676.67	2218008.89	Геодезический метод; M _п =0,1	-
5	508699.11	2217934.47	Геодезический метод; M _п =0,1	-
6	508702.94	2217935.64	Геодезический метод; M _п =0,1	-
7	508701.73	2217939.69	Геодезический метод; M _п =0,1	-
8	508760.99	2217953.81	Геодезический метод; M _п =0,1	-
9	508759.85	2217958.68	Геодезический метод; M _п =0,1	-
10	508700.26	2217944.50	Геодезический метод; M _п =0,1	-
11	508680.50	2218010.04	Геодезический метод; M _п =0,1	-
12	508671.73	2218038.74	Геодезический метод; M _п =0,1	-
13	508643.60	2218130.52	Геодезический метод; M _п =0,1	-
14	508636.78	2218153.86	Геодезический метод; M _п =0,1	-
15	508639.75	2218161.55	Геодезический метод; M _п =0,1	-
16	508658.43	2218169.60	Геодезический метод; M _п =0,1	-
17	508662.64	2218167.99	Геодезический метод; M _п =0,1	-
18	508684.35	2218142.56	Геодезический метод; M _п =0,1	-
19	508704.28	2218115.34	Геодезический метод; M _п =0,1	-
20	508705.23	2218113.96	Геодезический метод; M _п =0,1	-
21	508707.28	2218110.96	Геодезический метод; M _п =0,1	-
22	508726.65	2218086.33	Геодезический метод; M _п =0,1	-
23	508744.24	2218062.78	Геодезический метод; M _п =0,1	-
24	508765.44	2218033.31	Геодезический метод; M _п =0,1	-
25	508779.28	2218008.10	Геодезический метод; M _п =0,1	-
26	508788.66	2217984.50	Геодезический метод; M _п =0,1	-

Приложение № 3
к распоряжению
комитета имущественных
отношений администрации
Пермского муниципального округа
от 04.09.2023 № 2431

27	508809.64	2217991.59	Геодезический метод; Мт=0,1	-
28	508824.21	2217994.44	Геодезический метод; Мт=0,1	-
29	508833.72	2217965.93	Геодезический метод; Мт=0,1	-
30	508838.45	2217967.52	Геодезический метод; Мт=0,1	-
31	508827.87	2217999.26	Геодезический метод; Мт=0,1	-
32	508808.60	2217995.47	Геодезический метод; Мт=0,1	-
33	508790.97	2217989.50	Геодезический метод; Мт=0,1	-
34	508782.90	2218009.81	Геодезический метод; Мт=0,1	-
35	508777.17	2218020.26	Геодезический метод; Мт=0,1	-
36	508819.33	2218054.17	Геодезический метод; Мт=0,1	-
37	508822.07	2218082.36	Геодезический метод; Мт=0,1	-
38	508825.71	2218108.30	Геодезический метод; Мт=0,1	-
39	508849.17	2218125.82	Геодезический метод; Мт=0,1	-
40	508846.78	2218129.02	Геодезический метод; Мт=0,1	-
41	508821.97	2218110.50	Геодезический метод; Мт=0,1	-
42	508818.10	2218082.83	Геодезический метод; Мт=0,1	-
43	508815.50	2218056.23	Геодезический метод; Мт=0,1	-
44	508775.22	2218023.82	Геодезический метод; Мт=0,1	-
45	508768.83	2218035.44	Геодезический метод; Мт=0,1	-
46	508747.47	2218065.17	Геодезический метод; Мт=0,1	-
47	508729.82	2218088.77	Геодезический метод; Мт=0,1	-
48	508710.51	2218113.33	Геодезический метод; Мт=0,1	-
49	508709.67	2218114.54	Геодезический метод; Мт=0,1	-
50	508721.26	2218116.02	Геодезический метод; Мт=0,1	-
51	508721.22	2218116.11	Геодезический метод; Мт=0,1	-
52	508722.62	2218117.21	Геодезический метод; Мт=0,1	-
53	508722.22	2218120.18	Геодезический метод; Мт=0,1	-
54	508721.10	2218120.04	Геодезический метод; Мт=0,1	-
55	508745.54	2218139.85	Геодезический метод; Мт=0,1	-
56	508781.47	2218172.29	Геодезический метод; Мт=0,1	-
57	508821.43	2218201.99	Геодезический метод; Мт=0,1	-
58	508822.58	2218204.78	Геодезический метод; Мт=0,1	-
59	508817.97	2218206.69	Геодезический метод; Мт=0,1	-
60	508817.34	2218205.20	Геодезический метод; Мт=0,1	-
61	508777.95	2218175.89	Геодезический метод; Мт=0,1	-
62	508744.48	2218145.44	Геодезический метод; Мт=0,1	-

Приложение № 4
к распоряжению
комитета имущественных
отношений администрации
Пермского муниципального округа
от 04.09.2023 № 2431

63	508715.72	2218122.12	Геодезический метод; Mt=0,1	-
64	508712.30	2218118.92	Геодезический метод; Mt=0,1	-
65	508707.12	2218118.24	Геодезический метод; Mt=0,1	-
66	508687.48	2218145.04	Геодезический метод; Mt=0,1	-
67	508665.02	2218171.35	Геодезический метод; Mt=0,1	-
68	508662.58	2218172.29	Геодезический метод; Mt=0,1	-
69	508670.94	2218178.30	Геодезический метод; Mt=0,1	-
70	508675.02	2218181.46	Геодезический метод; Mt=0,1	-
71	508692.58	2218200.22	Геодезический метод; Mt=0,1	-
72	508711.65	2218220.05	Геодезический метод; Mt=0,1	-
73	508750.77	2218260.30	Геодезический метод; Mt=0,1	-
74	508791.43	2218301.68	Геодезический метод; Mt=0,1	-
75	508811.76	2218322.33	Геодезический метод; Mt=0,1	-
76	508862.46	2218373.90	Геодезический метод; Mt=0,1	-
77	508864.15	2218372.90	Геодезический метод; Mt=0,1	-
78	508867.91	2218368.48	Геодезический метод; Mt=0,1	-
79	508869.25	2218369.60	Геодезический метод; Mt=0,1	-
80	508869.60	2218369.20	Геодезический метод; Mt=0,1	-
81	508872.79	2218371.91	Геодезический метод; Mt=0,1	-
82	508870.62	2218374.44	Геодезический метод; Mt=0,1	-
83	508932.38	2218436.30	Геодезический метод; Mt=0,1	-
84	508944.22	2218435.23	Геодезический метод; Mt=0,1	-
85	508957.42	2218417.90	Геодезический метод; Mt=0,1	-
86	508943.85	2218413.99	Геодезический метод; Mt=0,1	-
87	508944.96	2218410.16	Геодезический метод; Mt=0,1	-
88	508960.02	2218414.48	Геодезический метод; Mt=0,1	-
89	508974.71	2218395.21	Геодезический метод; Mt=0,1	-
90	508990.05	2218374.91	Геодезический метод; Mt=0,1	-
91	509002.80	2218354.33	Геодезический метод; Mt=0,1	-
92	508995.63	2218345.04	Геодезический метод; Mt=0,1	-
93	508969.43	2218327.22	Геодезический метод; Mt=0,1	-
94	508943.03	2218309.11	Геодезический метод; Mt=0,1	-
95	508916.66	2218290.96	Геодезический метод; Mt=0,1	-
96	508897.96	2218277.47	Геодезический метод; Mt=0,1	-
97	508874.22	2218260.02	Геодезический метод; Mt=0,1	-
98	508845.45	2218239.42	Геодезический метод; Mt=0,1	-

Приложение № 5
к распоряжению
комитета имущественных
отношений администрации
Пермского муниципального округа
от 04.09.2023 № 2431

99	508863.38	2218169.53	Геодезический метод; Мт=0,1	-
100	508867.25	2218170.51	Геодезический метод; Мт=0,1	-
101	508850.01	2218237.75	Геодезический метод; Мт=0,1	-
102	508876.57	2218256.77	Геодезический метод; Мт=0,1	-
103	508900.33	2218274.24	Геодезический метод; Мт=0,1	-
104	508918.97	2218287.69	Геодезический метод; Мт=0,1	-
105	508945.31	2218305.82	Геодезический метод; Мт=0,1	-
106	508971.68	2218323.92	Геодезический метод; Мт=0,1	-
107	508998.41	2218342.07	Геодезический метод; Мт=0,1	-
108	509004.91	2218350.49	Геодезический метод; Мт=0,1	-
109	509018.41	2218324.34	Геодезический метод; Мт=0,1	-
110	509037.65	2218310.10	Геодезический метод; Мт=0,1	-
111	509037.52	2218284.09	Геодезический метод; Мт=0,1	-
112	509041.52	2218284.09	Геодезический метод; Мт=0,1	-
113	509041.65	2218312.09	Геодезический метод; Мт=0,1	-
114	509021.54	2218327.01	Геодезический метод; Мт=0,1	-
115	509006.98	2218355.19	Геодезический метод; Мт=0,1	-
116	508993.35	2218377.15	Геодезический метод; Мт=0,1	-
117	508977.89	2218397.62	Геодезический метод; Мт=0,1	-
118	508962.38	2218417.99	Геодезический метод; Мт=0,1	-
119	508946.33	2218439.06	Геодезический метод; Мт=0,1	-
120	508936.05	2218440.00	Геодезический метод; Мт=0,1	-
121	508928.31	2218440.72	Геодезический метод; Мт=0,1	-
122	508864.84	2218377.15	Геодезический метод; Мт=0,1	-
123	508861.80	2218378.95	Геодезический метод; Мт=0,1	-
124	508808.91	2218325.14	Геодезический метод; Мт=0,1	-
125	508788.57	2218304.46	Геодезический метод; Мт=0,1	-
126	508747.91	2218263.11	Геодезический метод; Мт=0,1	-
127	508708.77	2218222.83	Геодезический метод; Мт=0,1	-
128	508689.69	2218202.95	Геодезический метод; Мт=0,1	-
129	508671.70	2218183.77	Геодезический метод; Мт=0,1	-
130	508657.40	2218173.51	Геодезический метод; Мт=0,1	-
131	508636.62	2218164.55	Геодезический метод; Мт=0,1	-
132	508632.56	2218154.02	Геодезический метод; Мт=0,1	-
133	508639.76	2218129.37	Геодезический метод; Мт=0,1	-
134	508643.56	2218116.97	Геодезический метод; Мт=0,1	-

Приложение № 6
к распоряжению
комитета имущественных
отношений администрации
Пермского муниципального округа
от 04.09.2023 № 2431

135	508573.99	2218082.29	Геодезический метод; Мт=0,1	-
136	508558.21	2218110.24	Геодезический метод; Мт=0,1	-
137	508553.85	2218107.78	Геодезический метод; Мт=0,1	-
138	508570.82	2218077.75	Геодезический метод; Мт=0,1	-
139	508639.63	2217959.92	Геодезический метод; Мт=0,1	-
140	508643.96	2217962.42	Геодезический метод; Мт=0,1	-

